

RYSUNEK ZMIANY NR 2 ZMIANY MIEJSCOWEGO PLANU ZAGOSPODAROWANIA PRZESTRZENNEGO OBSZARU PRZEMYSŁOWO - USŁUGOWEGO W REJONIE ULIC PRZEMYSŁOWEJ I NIEZŁOMNYCH W STAŁOWEJ WOLI - ETAP I



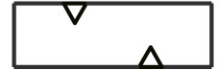

SKALA 1:1000










Załącznik Nr 1 do Uchwały Nr/...../19
Rady Miejskiej w Stałowej Woli
z dnia 2019 R.

OZNACZENIA:

USTALENIA PLANU:

-  - GRANICA ZMIANY PLANU:
-  - LINIE ROZGRANICZAJĄCE TERENY O RÓŻNYM PRZEZNACZENIU LUB RÓŻNYCH ZASADACH ZAGOSPODAROWANIA
-  - MAKSYMALNA NIEPRZEKRACZALNA LINIA ZABUDOWY
-  **2UC** - TEREN ZABUDOWY USŁUGOWO - HANDLOWEJ Z DOPUSZCZENIEM LOKALIZACJI OBIEKTÓW HANDLOWYCH O POWIERZCHNI SPRZEDAŻY POWYŻEJ 2000 m²

OZNACZENIA INFORMACYJNE:

-  - GAZOCIĄG WYSOKIEGO CIŚNIENIA
 -  - LINIA KABLOWA 15KV
 -  - SIEĆ KANALIZACYJNA MAGISTRALNA
 -  - LINIE ROZGRANICZAJĄCE TERENY O RÓŻNYM PRZEZNACZENIU LUB RÓŻNYCH ZASADACH ZAGOSPODAROWANIA POZA GRANICAMI ZMIANY NR 2 ZMIANY PLANU
 -  - NIEPRZEKRACZALNE LINIE ZABUDOWY POZA GRANICAMI ZMIANY PLANU
 -  KDL1/2, U2 - OZNACZENIA TERENÓW FUNKCJONALNYCH POZA GRANICAMI ZMIANY PLANU
 -  26.00 - ZWYMIAROWANE ODLEGŁOŚCI (mierzone w metrach)
- CAŁY OBSZAR ZMIANY PLANU ZNAJDUJE SIĘ W GRANICACH STREFY OCHRONNEJ GŁÓWNEGO ZBIORNIKA WÓD PODZIEMNYCH NR 425 DĘBICA - STAŁOWA WOLA - RZESZÓW

WYRYS ZE STUDIUM UWARUNKOŃ I KIERUNKÓW ZAGOSPODAROWANIA PRZESTRZENNEGO
GMINY STAŁOWA WOLA UCHWAŁONEGO UCHWAŁĄ NR XXXIV/483/05
RADY MIEJSKIEJ W STAŁOWEJ WOLI Z DNIA 21 STYCZNIA 2005 R. ZE ZMIANAMI



RYSUNEK MIEJSCOWEGO PLANU ZAGOSPODAROWANIA PRZESTRZENNEGO OBSZARU
PRZEMYSŁOWO - USŁUGOWEGO W REJONIE ULIC PRZEMYSŁOWEJ I NIEZŁOMNYCH
W STAŁOWEJ WOLI

