

Dokładca nie odpowiada niniejszej kopii z treści materiału państwowego zasobu geodezyjnego i kartograficznego	
Organ prowadzący państwowy zasob geodezyjny i kartograficzny	STAROSTA STAŁOWOWOLSKI Powiatowy Ośrodek Dokumentacji i Geodezyjnej i Kartograficznej w Stalowej Woli
Nazwa Materiału Zasobu	Mapa Zasadnicza
Identyfikator ewidencyjny materiału zasobu	P.1818.2015.2283
Data wykonania kopii:	28.03.2019
Imię, nazwisko i podpis osoby reprezentującej urząd	Z up. STAROSTY GEODETA Wydział Geodezji i Gospodarki Nieruchomościami Powiatowy Ośrodek Dokumentacji i Geodezyjnej i Kartograficznej w Stalowej Woli

Województwo: 18 podkarpackie
Powiat: 1818 stalowowolski
Gmina: 181801 1 Stalowa Wola
Obręb: 181801_1.0003 Centrum
Układ współrzędnych: 2000/21
Seksja: 7.136.30.08.1.3
Skala: 1:500
Wniosek nr: GN.IX.1.6642.495.2019

KONCEPCJA ZAGOSPODAROWANIA TERENU






1:500

POD ROZBUDOWĘ BUDYNKU SZKOŁY O SAŁĘ GIMNASTYCZNĄ Z ŁĄCZNIKIEM I PARKINGIEM DLA SAMOCHODÓW OSOBOWYCH

ADRES BUDOWY: 37-450 STAŁOWA WOLA
UL. SKOCZYŃSKIEGO 1
DZIAŁKI NR EWID. 812/3, 812/6

INWESTOR: STAŁOWOWOLSKIE SPOŁECZNE TOWARZYSTWO OŚWIATOWE
UL. SKOCZYŃSKIEGO 1
37-450 STAŁOWA WOLA

LEGENDA:

- ① PROJEKTOWANA ROZBUDOWA SZKOŁY - SALA SPORTOWA
- ② PROJEKTOWANA ROZBUDOWA SZKOŁY - ŁĄCZNIK
- ③ ISTNIEJĄCY BUDYNEK SZKOŁY SPOŁECZNEJ
- ④ ISTNIEJĄCE BOISKO SPORTOWE
-  PROJEKTOWANE MIEJSCA POSTOJOWE Z KOSTI BETONOWEJ
-  PROJEKTOWANE DROGI DOJAZDOWE Z KOSTI BETONOWEJ
-  - GRANICA TERENU OPRACOWANIA
-  - ISTNIEJĄCY ZJAZD NA DZIAŁKĘ
-  - ISTNIEJĄCE HYDRANTY NAZIEMNE

